

MIEJSCOWY PLAN ZAGOSPODAROWANIA PRZESTRZENNEGO GMINY ZŁOTÓW W ZAKRESIE LOKALIZACJI ODNAWIALNYCH ŹRÓDEŁ ENERGII W REJONIE MIEJSCOWOŚCI KAMIEŃ

Powierzchnia planu: 945,246 ha

Rysunek został sporządzony na podstawie mapy zasadniczej w postaci wektorowej PL_PZGK.7546 oryżowaną od Starosty Złotowskiego na podstawie licencji GN-OD.6642.1253.2024.3031_P

OZNACZENIA PLANU:

- Granica obszaru opracowania
- Strefa ograniczeń wynikająca z sąsiedztwa elektrowni wiatrowych
- Linia rozgraniczająca tereny o różnym przeznaczeniu lub różnych zasadach zagospodarowania
- Nieprzekraczalne linie zabudowy

PRZEZNACZENIE TERENÓW:

- US Teren usług sportu i rekreacji
- PEW Tereny elektrowni wiatrowych
- PEF Tereny elektrowni słonecznej
- G Teren górnictwa i wydobywania
- KDD Tereny dróg dojazdowych
- KR Tereny komunikacji drogowej wewnętrznej
- PEW-KR Tereny elektrowni wiatrowych lub komunikacji drogowej wewnętrznej
- IE Tereny elektroenergetyki
- RN Tereny rolnictwa z zakazem zabudowy
- PEW-RN Tereny elektrowni wiatrowych lub tereny rolnictwa z zakazem zabudowy
- RZP Teren produkcji w gospodarstwach rolnych, hodowlanych, ogrodniczych
- L Tereny lasu
- WS Tereny wód powierzchniowych śródlądowych

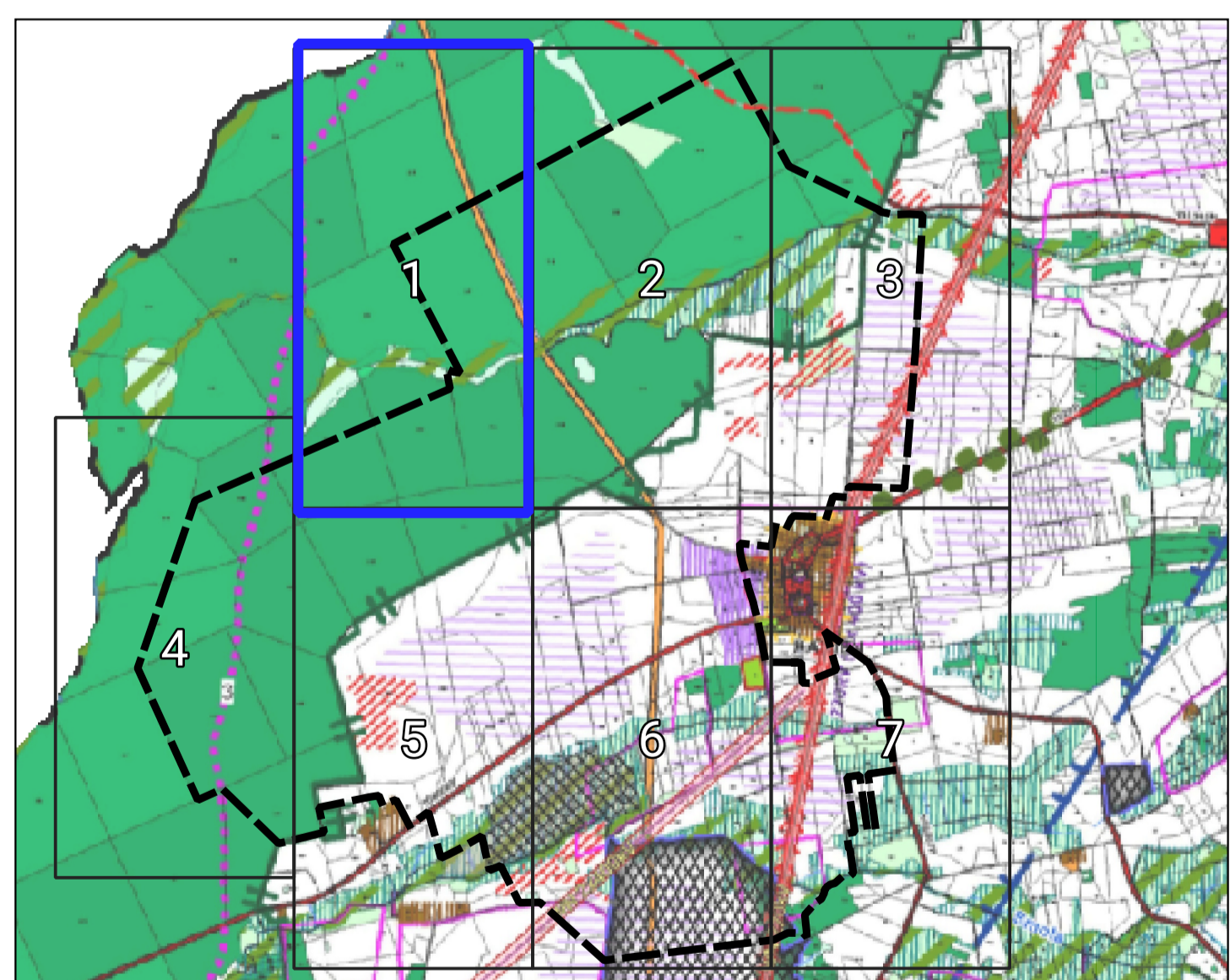
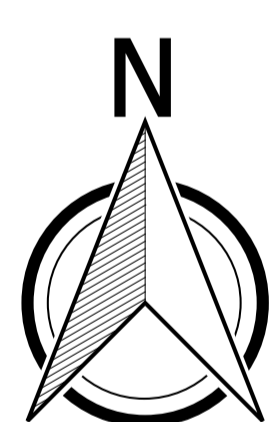
OZNACZENIA INFORMACYJNE:

- Granice gminy
- Pasy technologiczne linii elektroenergetycznych
- Obszary Chronionego Krajobrazu
- Główny Zbiornik Wód Podziemnych nr 126 "Zbiornik Szczecinek"
- Granica terenu górniczego
- Obszar udokumentowanych złóż torfu Nr dok.1073/2018
- Stanowiska archeologiczne ujęte w Wojewódzkiej oraz Gminnej Ewidencji Zabytków
- Przebieg gazociągu DN250
- Linia elektroenergetyczna średniego napięcia
- Linia elektroenergetyczna najwyższego napięcia
- Projektowana linia elektroenergetyczna 2x400kV

ARKUSZ NR 1 / 7



SKALA 1:2000




WYRYS ZE STUDIUM

Granica obszaru opracowania SKALA 1:30000

Zespół projektowy:

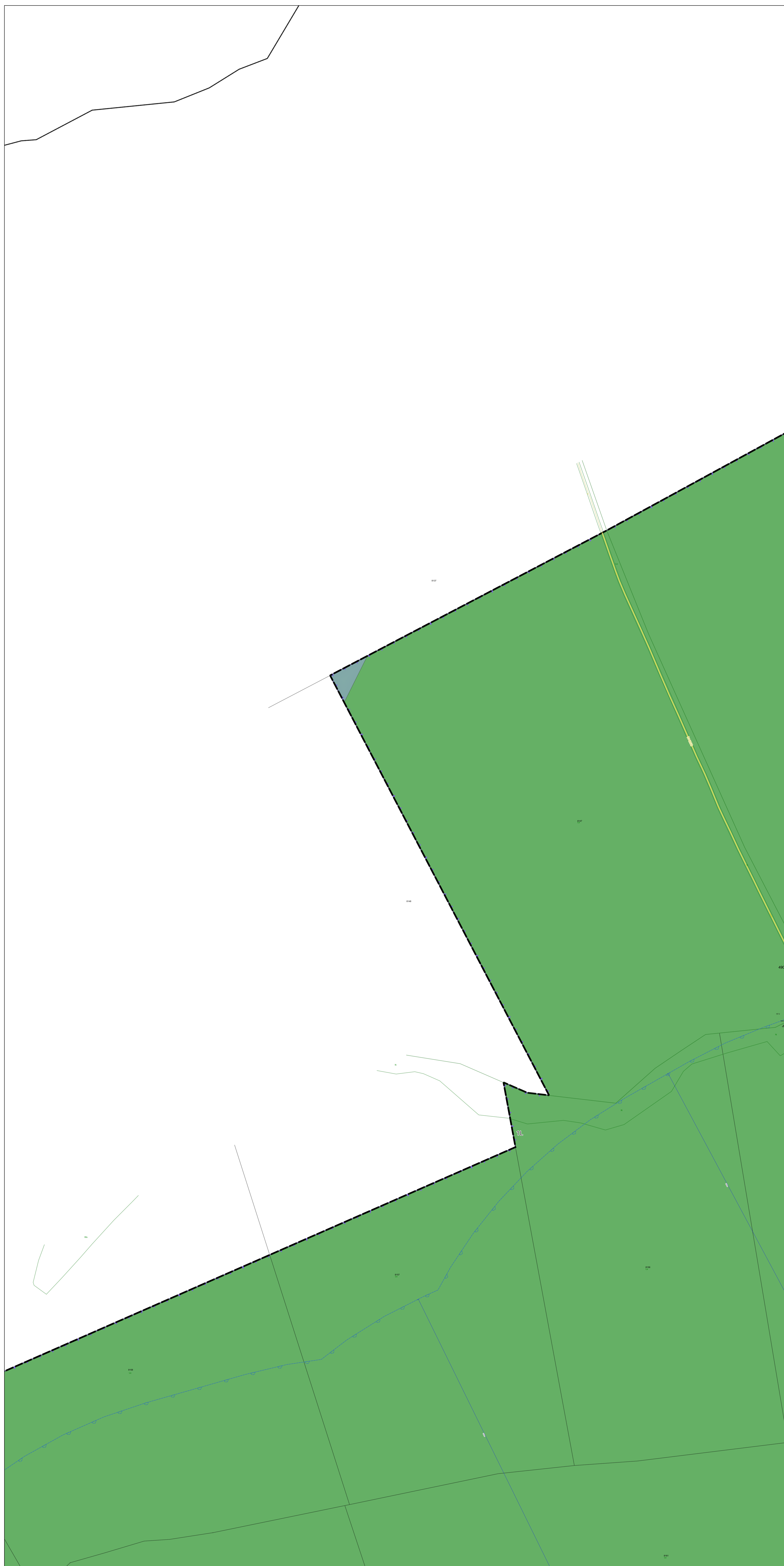
mgr Aleksandra Mikulska
mgr Paweł Zabrowski
mgr Piotr Ostrowski

G.P.PROJEKT



Załącznik nr 1 do uchwały
Nr
Rady Gminy w Złotowie
z dnia

Uchwała ogłoszona w Dzienniku
Urzędowym Województwa
Wielkopolskiego
Nr.....
z dnia



MIEJSCOWY PLAN ZAGOSPODAROWANIA PRZESTRZENNEGO GMINY ŻŁOTÓW W ZAKRESIE LOKALIZACJI ODNAWIALNYCH ŹRÓDEŁ ENERGII W REJONIE MIEJSCOWOŚCI KAMIEŃ

Powierzchnia planu: 945,246 ha

Rysunek został sporządzony na podstawie mapy zasadniczej w postaci wektorowej PL_PZGK_7546 oryżowaną od Starosty Żłotowskiego na podstawie licencji GN-OD.6642.1253.2024.3031_P

OZNACZENIA PLANU:

- Granica obszaru opracowania
- Strefa ograniczeń wynikająca z sąsiedztwa elektrowni wiatrowych
- Linia rozgraniczająca tereny o różnym przeznaczeniu lub różnych zasadach zagospodarowania
- Nieprzekraczalne linie zabudowy

PRZEZNACZENIE TERENÓW:

- US Teren usług sportu i rekreacji
- PEW Tereny elektrowni wiatrowych
- PEF Tereny elektrowni słonecznej
- G Teren górnictwa i wydobywania
- KDD Tereny dróg dojazdowych
- KR Tereny komunikacji drogowej wewnętrznej
- PEW-KR Tereny elektrowni wiatrowych lub komunikacji drogowej wewnętrznej
- IE Tereny elektroenergetyki
- RN Tereny rolnictwa z zakazem zabudowy
- PEW-RN Tereny elektrowni wiatrowych lub tereny rolnictwa z zakazem zabudowy
- RZP Teren produkcji w gospodarstwach rolnych, hodowlanych, ogrodniczych
- L Tereny lasu
- WS Tereny wód powierzchniowych śródlądowych

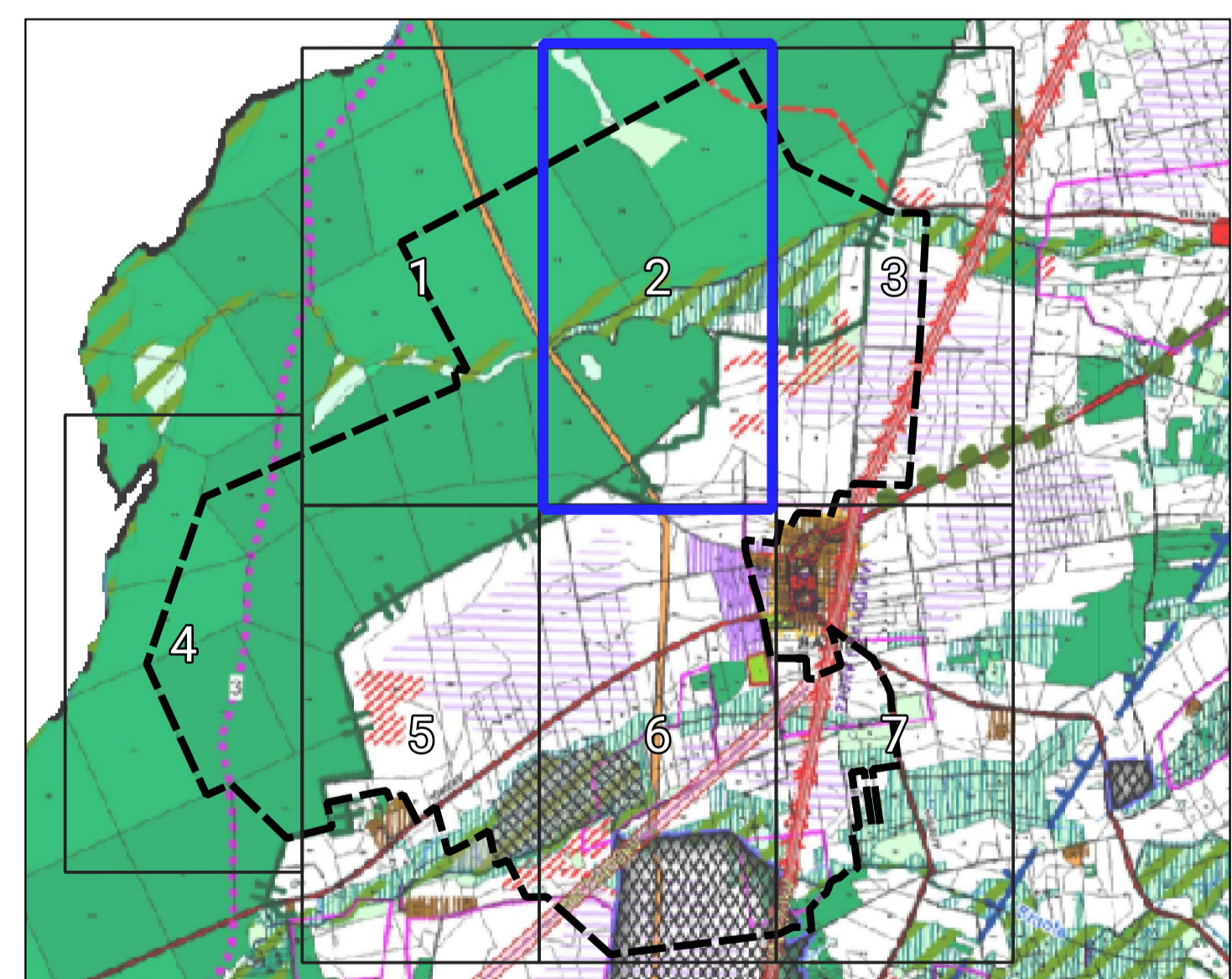

OZNACZENIA INFORMACYJNE:

- Granice gminy
- Pasy technologiczne linii elektroenergetycznych
- Obszary Chronionego Krajobrazu
- Główny Zbiornik Wód Podziemnych nr 126 "Zbiornik Szczecinek"
- Granica terenu górniczego
- Obszar udokumentowanych złóż torfu Nr dok.1073/2018
- Stanowiska archeologiczne ujęte w Wojewódzkiej oraz Gminnej Ewidencji Zabytków
- Przebieg gazociągu DN250
- Linia elektroenergetyczna średniego napięcia
- Linia elektroenergetyczna najwyższego napięcia
- Projektowana linia elektroenergetyczna 2x400kV

ARKUSZ NR 2 / 7



SKALA 1:2000




WYRYS ZE STUDIUM

Granica obszaru opracowania SKALA 1:30000

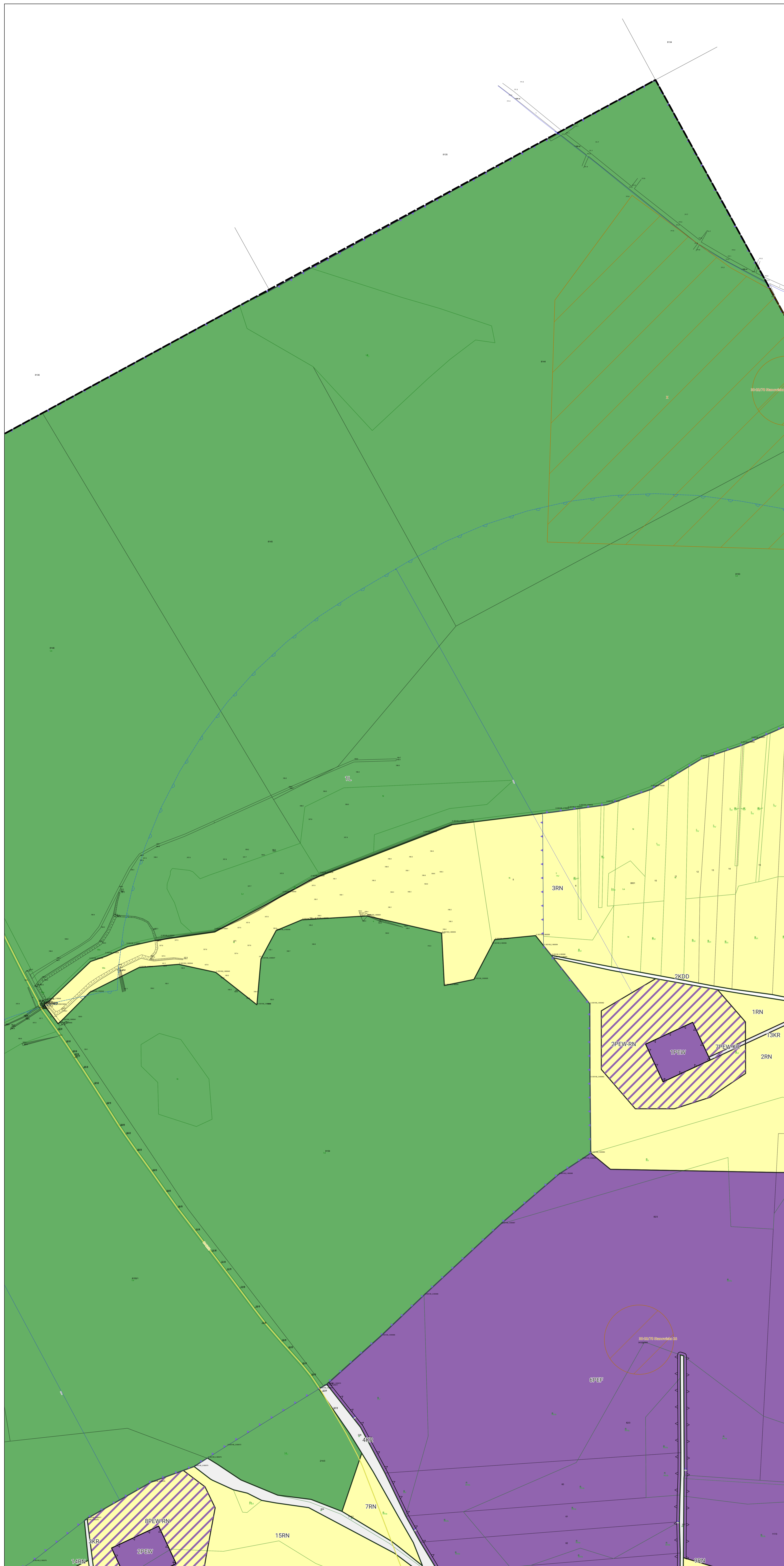
Zespół projektowy:
mgr Aleksandra Mikulska
mgr Paweł Zabrowski
mgr Piotr Ostrowski

G.P.PROJEKT



Załącznik nr 1 do uchwały
Nr
Rady Gminy w Żłotowie
z dnia

Uchwała ogłoszona w Dzienniku
Urzędowym Województwa
Wielkopolskiego
Nr
z dnia







MIEJSCOWY PLAN ZAGOSPODAROWANIA PRZESTRZENNEGO GMINY ZŁOTÓW W ZAKRESIE LOKALIZACJI ODNAWIALNYCH ŹRÓDEŁ ENERGII W REJONIE MIEJSCOWOŚCI KAMIEŃ














Powierzchnia planu: 945.246 ha

Rysunek został sporządzony na podstawie mapy zasadniczej w postaci wektorowej PL_PZGK.7546 oryżmany od Starosty Złotowskiego na podstawie licencji GN-OD.6642.1253.2024.3031_P


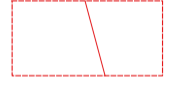



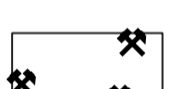



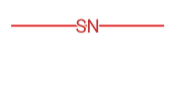
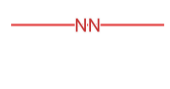
OZNACZENIA PLANU:

-  Granica obszaru opracowania
-  Strefa ograniczeń wynikająca z sąsiedztwa elektrowni wiatrowych
-  Linia rozgraniczająca tereny o różnym przeznaczeniu lub różnych zasadach zagospodarowania
-  Nieprzekraczalne linie zabudowy

PRZEZNACZENIE TERENÓW:

-  US Teren usług sportu i rekreacji
-  PEW Tereny elektrowni wiatrowych
-  PEF Tereny elektrowni słonecznej
-  G Teren górnictwa i wydobywania
-  KDD Tereny dróg dojazdowych
-  KR Tereny komunikacji drogowej wewnętrznej
-  PEW-KR Tereny elektrowni wiatrowych lub komunikacji drogowej wewnętrznej
-  IE Tereny elektroenergetyki
-  RN Tereny rolnictwa z zakazem zabudowy
-  PEW-RN Tereny elektrowni wiatrowych lub terenów rolnictwa z zakazem zabudowy
-  RZP Teren produkcji w gospodarstwach rolnych, hodowlanych, ogrodniczych
-  L Tereny lasu
-  WS Tereny wód powierzchniowych śródlądowych

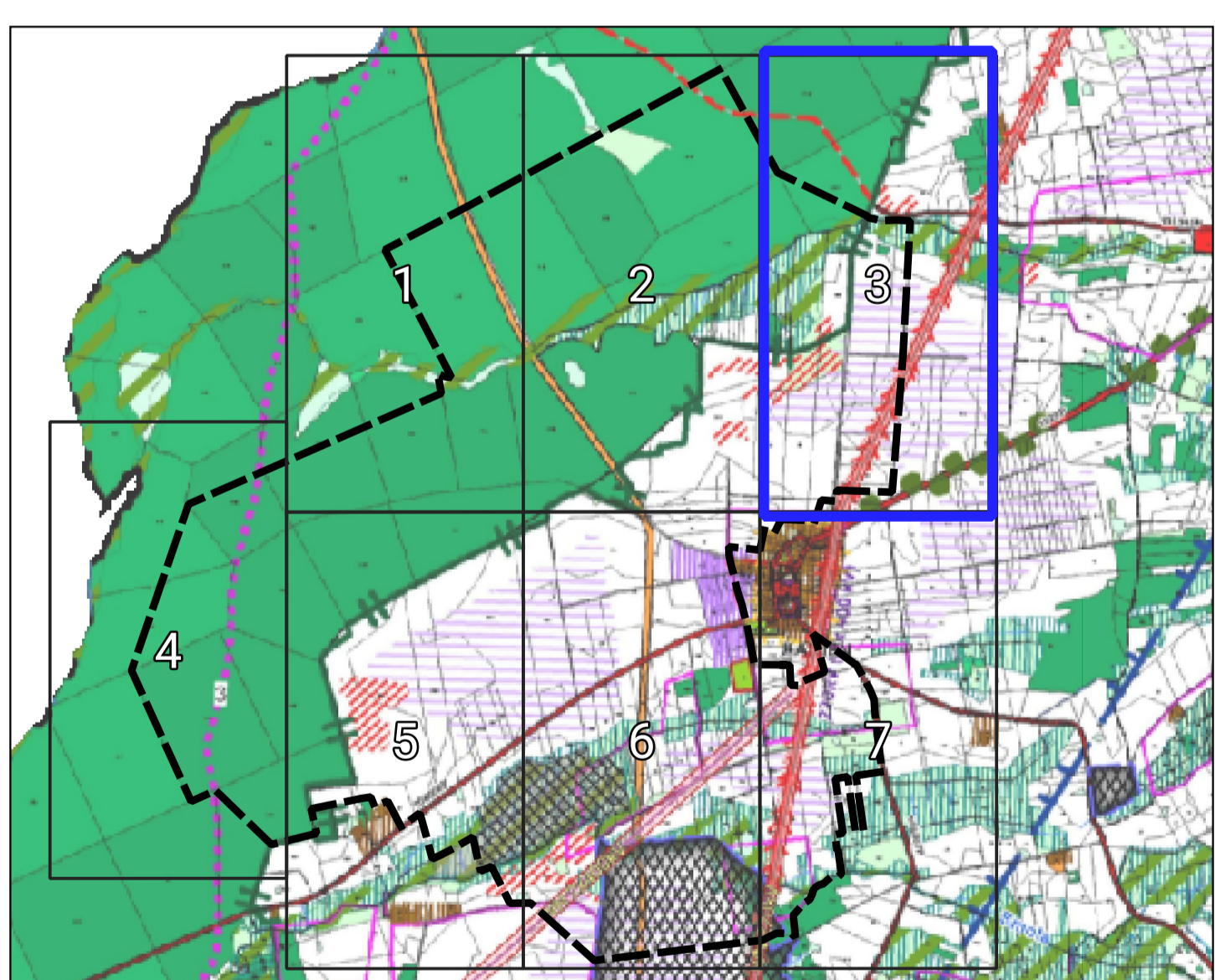
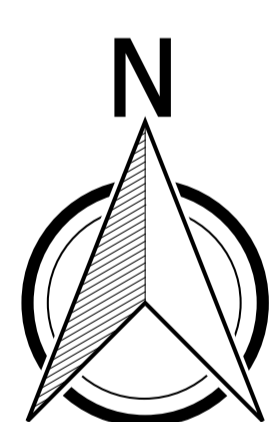
OZNACZENIA INFORMACYJNE:

-  Granice gminy
-  Pasy technologiczne linii elektroenergetycznych
-  Obszary Chronionego Krajobrazu
-  Główny Zbiornik Wód Podziemnych nr 126 "Zbiornik Szczecinek"
-  Granica terenu górniczego
-  Obszar udokumentowanych złóż torfu Nr dok.1073/2018
-  Stanowiska archeologiczne ujęte w Wojewódzkiej oraz Gminnej Ewidencji Zabytków
-  Przebieg gazociągu DN250
-  Linia elektroenergetyczna średniego napięcia
-  Linia elektroenergetyczna najwyższego napięcia
-  Projektowana linia elektroenergetyczna 2x400kV

ARKUSZ NR 3 / 7



SKALA 1:2000




WYRYS ZE STUDIUM

 Granica obszaru opracowania SKALA 1:30000

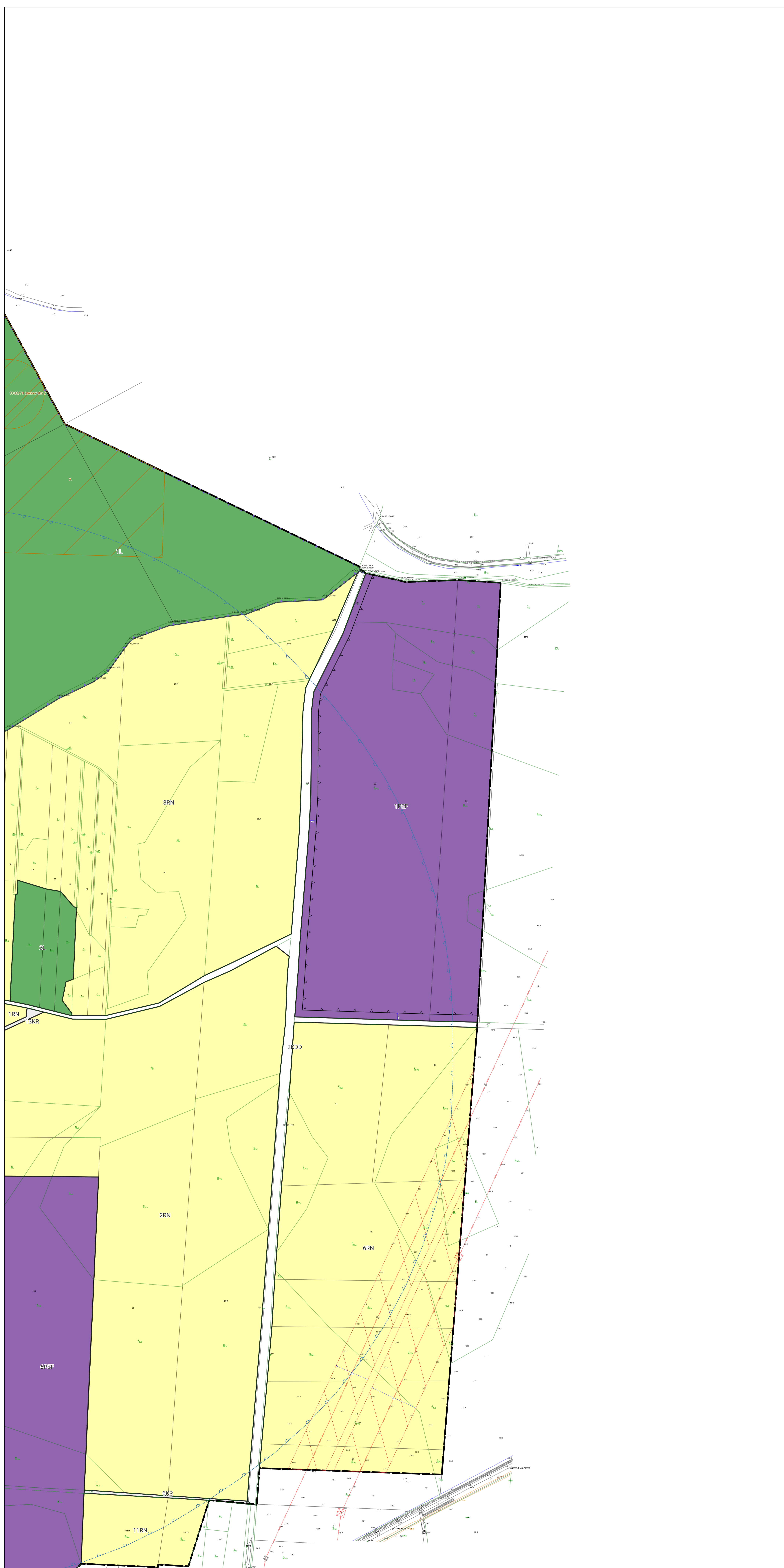
Zespół projektowy:
mgr Aleksandra Mikulska
mgr Paweł Zebrowski
mgr Piotr Ostrowski

 G.P.PROJEKT



Załącznik nr 1 do uchwały
Nr
Rady Gminy w Złotowie
z dnia

Uchwała ogłoszona w Dzienniku
Urzędowym Województwa
Wielkopolskiego
Nr.....
z dnia







MIEJSCOWY PLAN ZAGOSPODAROWANIA PRZESTRZENNEGO GMINY ŻŁOTÓW W ZAKRESIE LOKALIZACJI ODNAWIALNYCH ŹRÓDEŁ ENERGII W REJONIE MIEJSCOWOŚCI KAMIEŃ














Powierzchnia planu: 945,246 ha

Rysunek został sporządzony na podstawie mapy zasadniczej w postaci wektorowej PL_PZGK.7546 oryżmaną od Starosty Żłotowskiego na podstawie licencji GN-OD.6642.1253.2024.3031_P


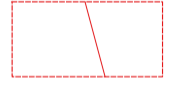



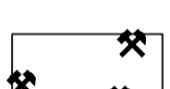



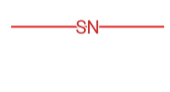
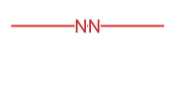
OZNACZENIA PLANU:

-  Granica obszaru opracowania
-  Strefa ograniczeń wynikająca z sąsiedztwa elektrowni wiatrowych
-  Linia rozgraniczająca tereny o różnym przeznaczeniu lub różnych zasadach zagospodarowania
-  Nieprzekraczalne linie zabudowy


PRZEZNACZENIE TERENÓW:

-  US Teren usług sportu i rekreacji
-  PEW Tereny elektrowni wiatrowych
-  PEF Tereny elektrowni słonecznej
-  G Teren górnictwa i wydobywania
-  KDD Tereny dróg dojazdowych
-  KR Tereny komunikacji drogowej wewnętrznej
-  PEW-KR Tereny elektrowni wiatrowych lub komunikacji drogowej wewnętrznej
-  IE Tereny elektroenergetyki
-  RN Tereny rolnictwa z zakazem zabudowy
-  PEW-RN Tereny elektrowni wiatrowych lub tereny rolnictwa z zakazem zabudowy
-  RZP Teren produkcji w gospodarstwach rolnych, hodowlanych, ogrodniczych
-  L Tereny lasu
-  WS Tereny wód powierzchniowych śródlądowych

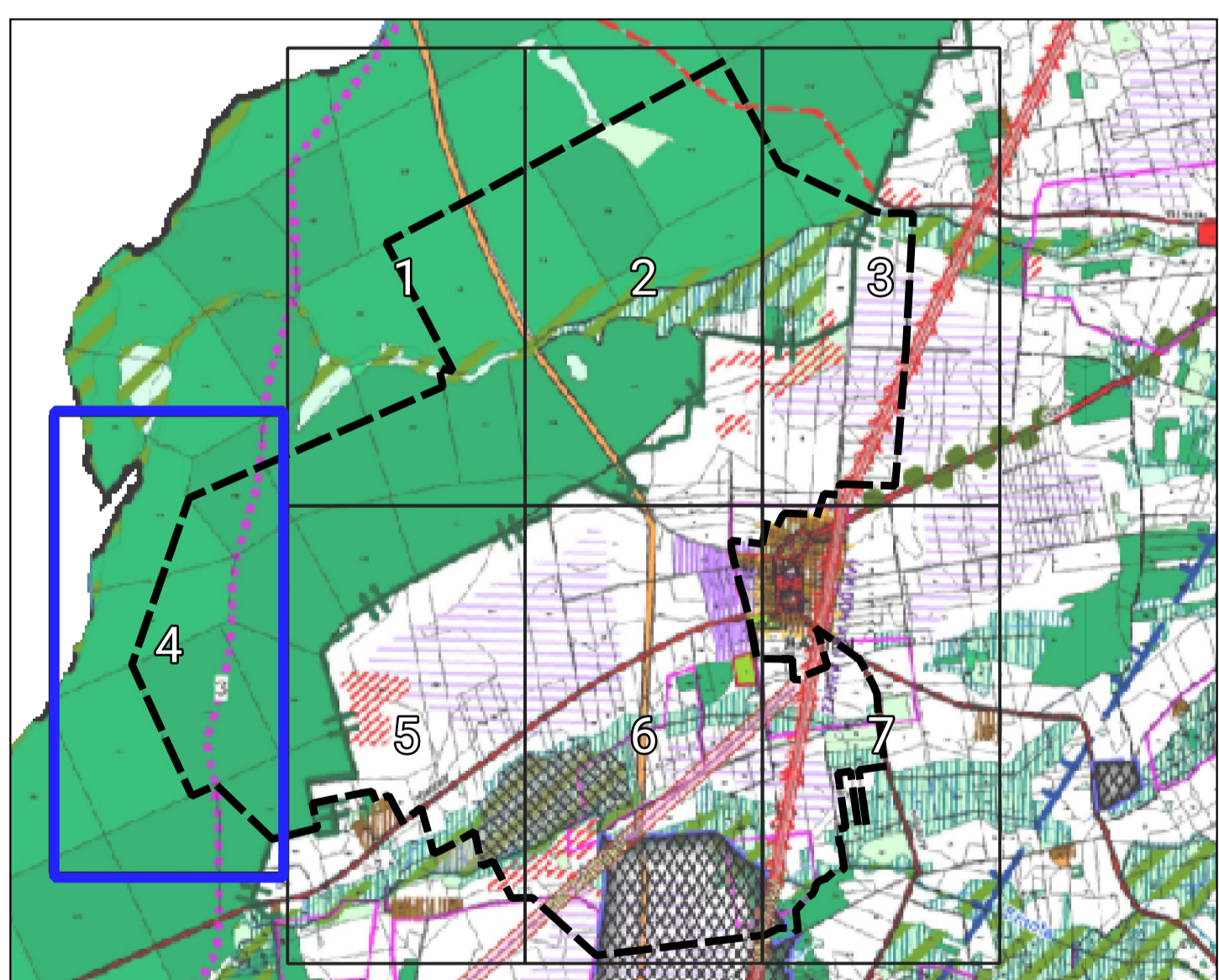
OZNACZENIA INFORMACYJNE:

-  Granice gminy
-  Pasy technologiczne linii elektroenergetycznych
-  Obszary Chronionego Krajobrazu
-  Główny Zbiornik Wód Podziemnych nr 126 "Zbiornik Szczecinek"
-  Granica terenu górniczego
-  Obszar udokumentowanych złóż torfu Nr dok.1073/2018
-  Stanowiska archeologiczne ujęte w Wojewódzkiej oraz Gminnej Ewidencji Zabytków
-  Przebieg gazociągu DN250
-  Linia elektroenergetyczna średniego napięcia
-  Linia elektroenergetyczna najwyższego napięcia
-  Projektowana linia elektroenergetyczna 2x400kV

ARKUSZ NR 4 / 7



SKALA 1:2000




WYRYS ZE STUDIUM

 Granica obszaru opracowania SKALA 1:30000

Zespół projektowy:
mgr Aleksandra Mikulska
mgr Paweł Zebrowski
mgr Piotr Ostrowski





Załącznik nr 1 do uchwały
Nr
Rady Gminy w Żłotowie
z dnia





Uchwała ogłoszona w Dzienniku
Urzędowym Województwa
Wielkopolskiego
Nr.....
z dnia

MIEJSCOWY PLAN ZAGOSPODAROWANIA PRZESTRZENNEGO GMINY ZŁOTÓW W ZAKRESIE LOKALIZACJI ODNAWIALNYCH ŹRÓDEŁ ENERGII W REJONIE MIEJSCOWOŚCI KAMIEŃ














Powierzchnia planu: 945,246 ha

Rysunek został sporządzony na podstawie mapy zasadniczej w postaci wektorowej PL_PZGK.7546 oryżmaną od Starosty Złotowskiego na podstawie licencji GN-OD.6642.1253.2024_3031_P


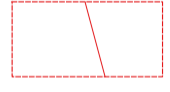



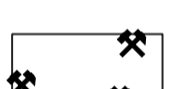



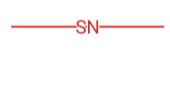
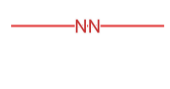
OZNACZENIA PLANU:

-  Granica obszaru opracowania
-  Strefa ograniczeń wynikająca z sąsiedztwa elektrowni wiatrowych
-  Linia rozgraniczająca tereny o różnym przeznaczeniu lub różnych zasadach zagospodarowania
-  Nieprzekraczalne linie zabudowy

PRZEZNACZENIE TERENÓW:

-  US Teren usług sportu i rekreacji
-  PEW Tereny elektrowni wiatrowych
-  PEF Tereny elektrowni słonecznej
-  G Teren górnictwa i wydobywania
-  KDD Tereny dróg dojazdowych
-  KR Tereny komunikacji drogowej wewnętrznej
-  PEW-KR Tereny elektrowni wiatrowych lub komunikacji drogowej wewnętrznej
-  IE Tereny elektroenergetyki
-  RN Tereny rolnictwa z zakazem zabudowy
-  PEW-RN Tereny elektrowni wiatrowych lub terenu rolnictwa z zakazem zabudowy
-  RZP Teren produkcji w gospodarstwach rolnych, hodowlanych, ogrodniczych
-  L Tereny lasu
-  WS Tereny wód powierzchniowych śródlądowych

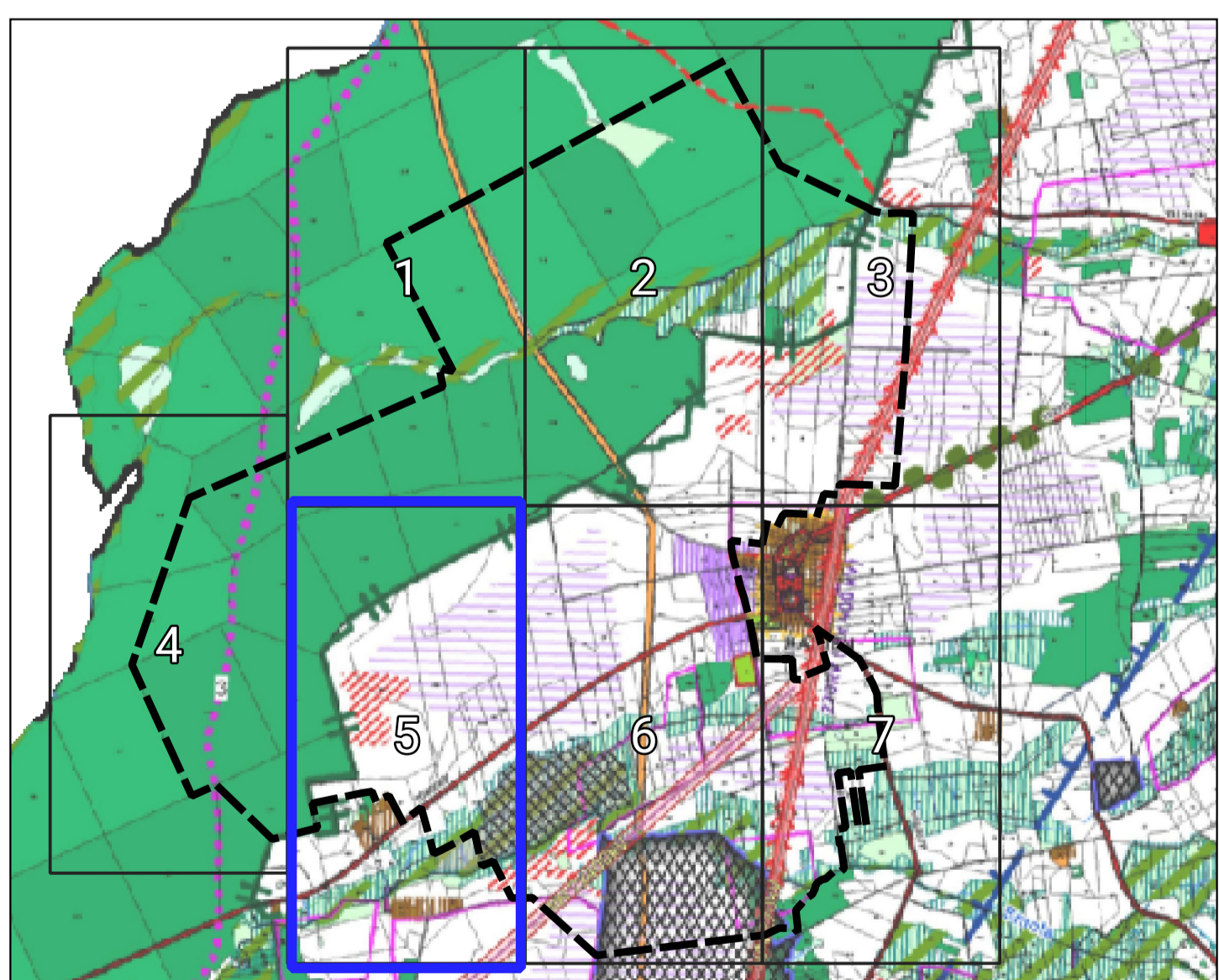

OZNACZENIA INFORMACYJNE:

-  Granice gminy
-  Pasy technologiczne linii elektroenergetycznych
-  Obszary Chronionego Krajobrazu
-  Główny Zbiornik Wód Podziemnych nr 126 "Zbiornik Szczecinek"
-  Granica terenu górniczego
-  Obszar udokumentowanych złóż torfu Nr dok.1073/2018
-  Stanowiska archeologiczne ujęte w Wojewódzkiej oraz Gminnej Ewidencji Zabytków
-  Przebieg gazociągu DN250
-  Linia elektroenergetyczna średniego napięcia
-  Linia elektroenergetyczna najwyższego napięcia
-  Projektowana linia elektroenergetyczna 2x400kV

ARKUSZ NR 5 / 7



SKALA 1:2000




WYRYS ZE STUDIUM

 Granica obszaru opracowania

SKALA 1:30000

Zespół projektowy:
mgr Aleksandra Mikulska
mgr Paweł Zebrowski
mgr Piotr Dostrowski





Załącznik nr 1 do uchwały
Nr
Rady Gminy w Złotowie
z dnia

Uchwała ogłoszona w Dzienniku
Urzędowym Województwa
Wielkopolskiego
Nr.....
z dnia







MIEJSCOWY PLAN ZAGOSPODAROWANIA PRZESTRZENNEGO GMINY ŻŁOTÓW W ZAKRESIE LOKALIZACJI ODNAWIALNYCH ŹRÓDEŁ ENERGII W REJONIE MIEJSCOWOŚCI KAMIEŃ












Powierzchnia planu: 945,246 ha

Rysunek został sporządzony na podstawie mapy zasadniczej w postaci wektorowej PL_PZGJK.7546 oryżmany od Starosty Żłotowskiego na podstawie licencji GN-OD.6642.1253.2024_3031_P







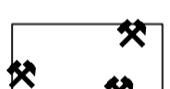




OZNACZENIA PLANU:

-  Granica obszaru opracowania
-  Strefa ograniczeń wynikająca z sąsiedztwa elektrowni wiatrowych
-  Linia rozgraniczająca tereny o różnym przeznaczeniu lub różnych zasadach zagospodarowania
-  Nieprzekraczalne linie zabudowy

PRZEZNACZENIE TERENÓW:

-  Teren usług sportu i rekreacji
-  Tereny elektrowni wiatrowych
-  Tereny elektrowni słonecznej
-  Teren górnictwa i wydobywania
-  Tereny dróg dojazdowych
-  Tereny komunikacji drogowej wewnętrznej
-  Tereny elektrowni wiatrowych lub komunikacji drogowej wewnętrznej
-  Tereny elektroenergetyki
-  Tereny rolnictwa z zakazem zabudowy
-  Tereny elektrowni wiatrowych lub terenów rolnictwa z zakazem zabudowy
-  Teren produkcji w gospodarstwach rolnych, hodowlanych, ogrodniczych
-  Tereny lasu
-  Tereny wód powierzchniowych śródlądowych

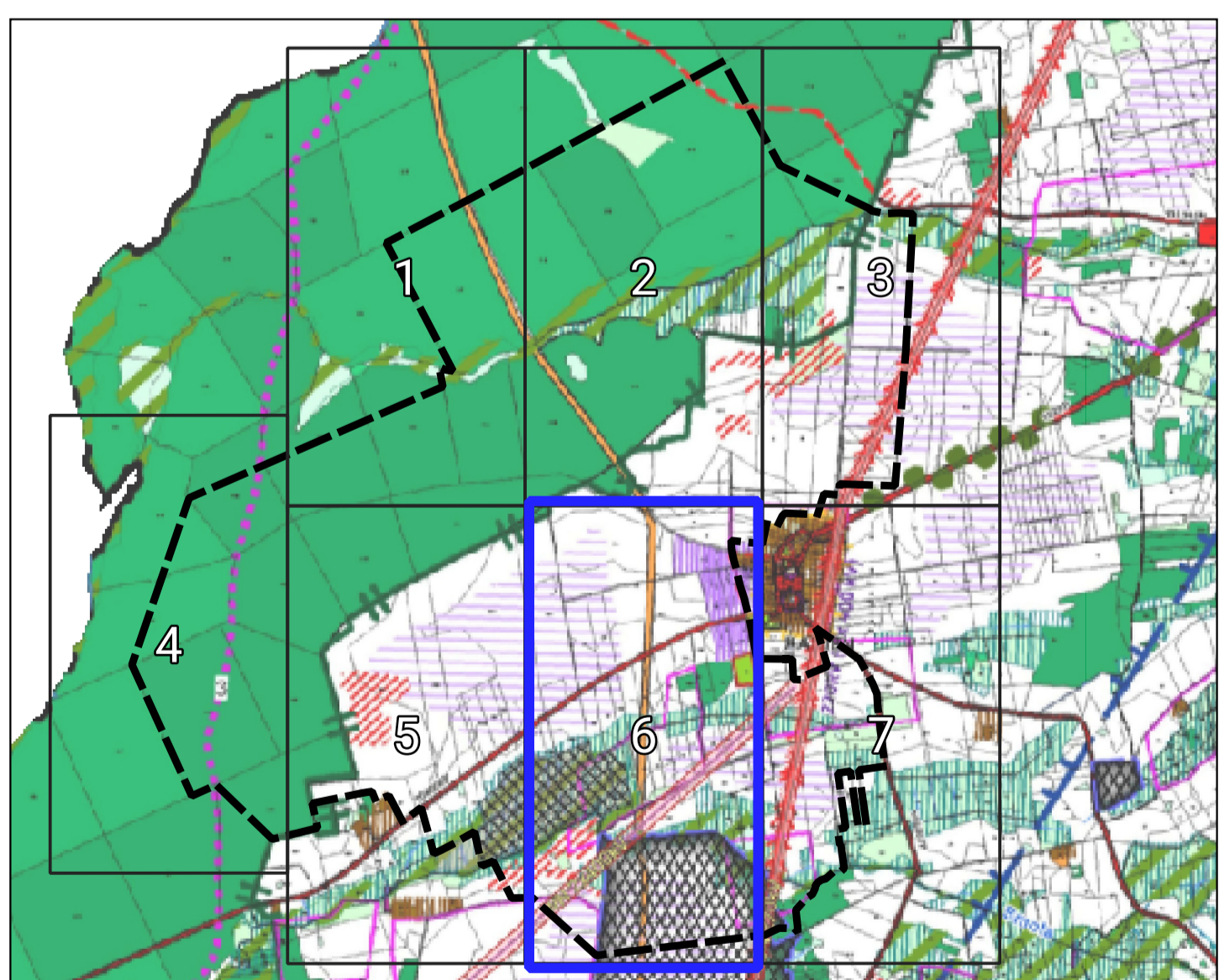

OZNACZENIA INFORMACYJNE:

-  Granice gminy
-  Pasy technologiczne linii elektroenergetycznych
-  Obszary Chronionego Krajobrazu
-  Główny Zbiornik Wód Podziemnych nr 126 "Zbiornik Szczecinek"
-  Granica terenu górniczego
-  Obszar udokumentowanych złóż torfu Nr dok.1073/2018
-  Stanowiska archeologiczne ujęte w Wojewódzkiej oraz Gminnej Ewidencji Zabytków
-  Przebieg gazociągu DN250
-  Linia elektroenergetyczna średniego napięcia
-  Linia elektroenergetyczna najwyższego napięcia
-  Projektowana linia elektroenergetyczna 2x400kV

ARKUSZ NR 6 / 7



SKALA 1:2000




WYRYS ZE STUDIUM

Granica obszaru opracowania SKALA 1:30000

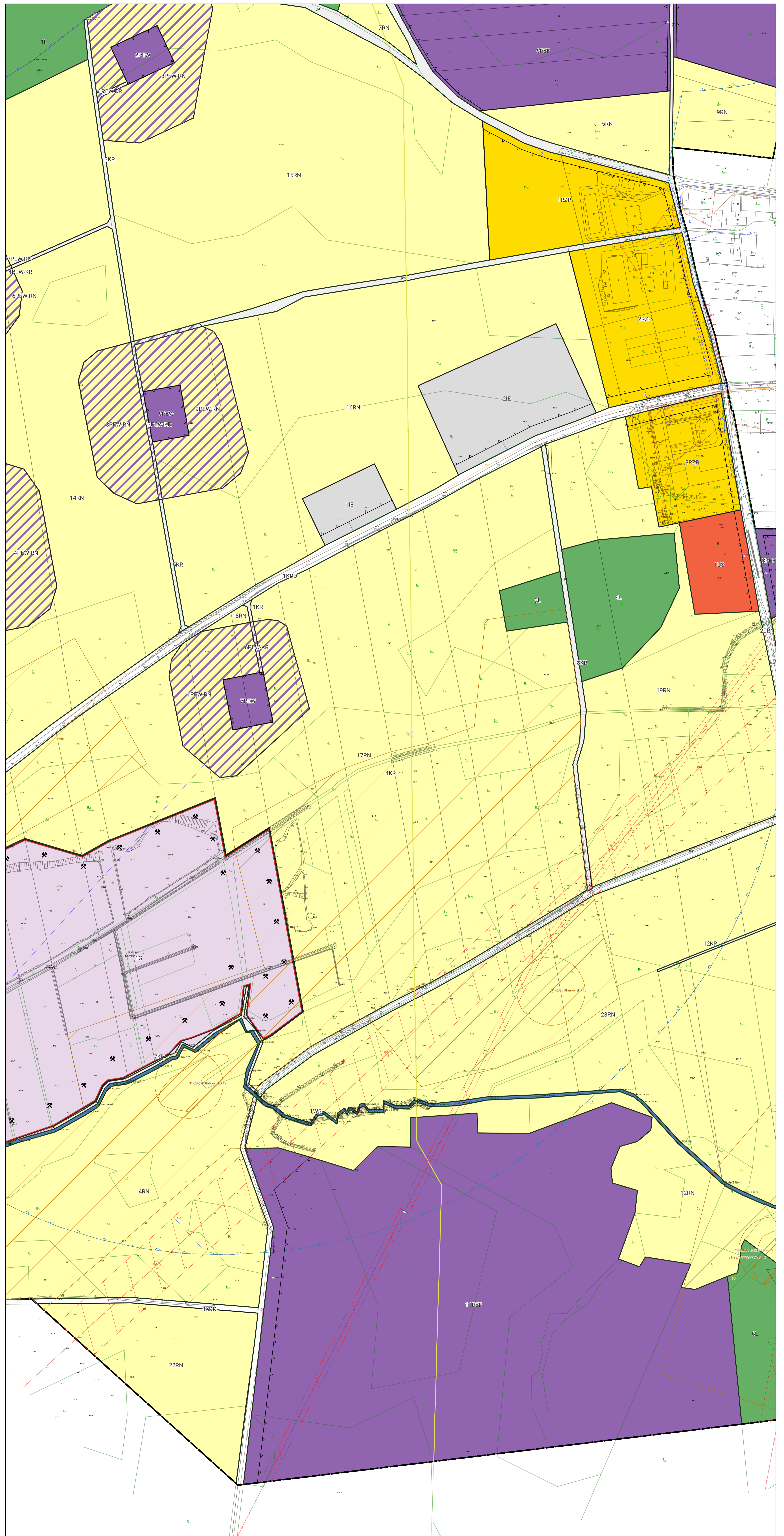
Zespół projektowy:
mgr Aleksandra Mikulska
mgr Paweł Zebrowski
mgr Piotr Ostrowski

G.P.PROJEKT



Załącznik nr 1 do uchwały
Nr
Rady Gminy w Żłotowie
z dnia

Uchwała ogłoszona w Dzienniku
Urzędowym Województwa
Wielkopolskiego
Nr.....
z dnia







MIEJSCOWY PLAN ZAGOSPODAROWANIA PRZESTRZENNEGO GMINY ŻŁOTÓW W ZAKRESIE LOKALIZACJI ODNAWIALNYCH ŹRÓDEŁ ENERGII W REJONIE MIEJSCOWOŚCI KAMIEŃ














Powierzchnia planu: 945,246 ha

Rysunek został sporządzony na podstawie mapy zasadniczej w postaci wektorowej PL_PZGJK_7546 oryżowaną od Starosty Żłotowskiego na podstawie licencji GN-OD.6642.1253.2024_3031_P


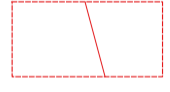



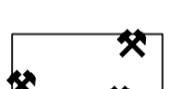



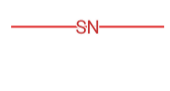
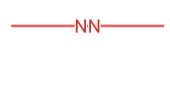
OZNACZENIA PLANU:

-  Granica obszaru opracowania
-  Strefa ograniczeń wynikająca z sąsiedztwa elektrowni wiatrowych
-  Linia rozgraniczająca tereny o różnym przeznaczeniu lub różnych zasadach zagospodarowania
-  Nieprzekraczalne linie zabudowy

PRZEZNACZENIE TERENÓW:

-  Teren usług sportu i rekreacji
-  Tereny elektrowni wiatrowych
-  Tereny elektrowni słonecznej
-  Teren górnictwa i wydobywania
-  Tereny dróg dojazdowych
-  Tereny komunikacji drogowej wewnętrznej
-  Tereny elektrowni wiatrowych lub komunikacji drogowej wewnętrznej
-  Tereny elektroenergetyki
-  Tereny rolnictwa z zakazem zabudowy
-  Tereny elektrowni wiatrowych lub terenów rolnictwa z zakazem zabudowy
-  Teren produkcji w gospodarstwach rolnych, hodowlanych, ogrodniczych
-  Tereny lasu
-  Tereny wód powierzchniowych śródlądowych

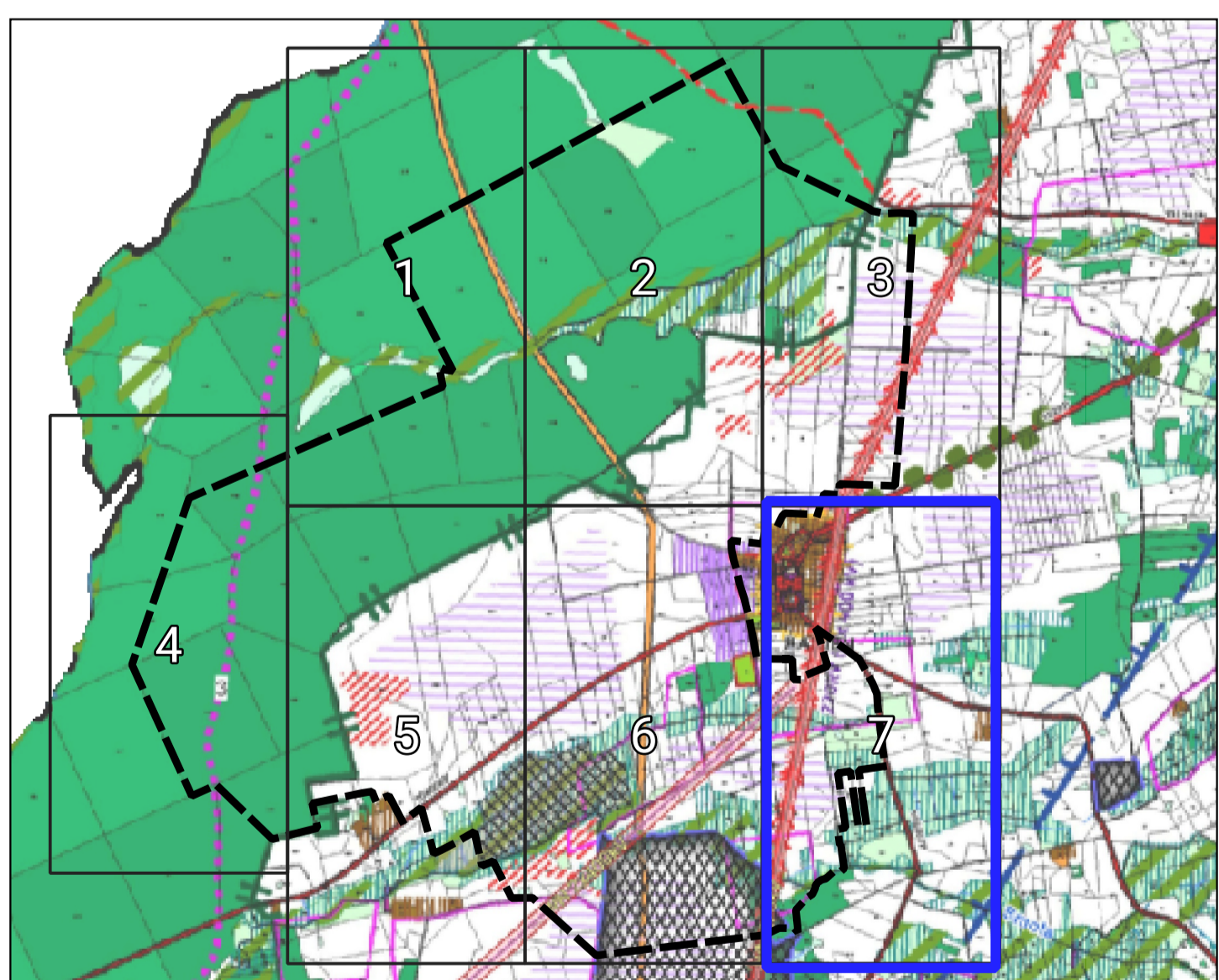

OZNACZENIA INFORMACYJNE:

-  Granice gminy
-  Pasy technologiczne linii elektroenergetycznych
-  Obszary Chronionego Krajobrazu
-  Główny Zbiornik Wód Podziemnych nr 126 "Zbiornik Szczecinek"
-  Granica terenu górniczego
-  Obszar udokumentowanych złóż torfu Nr dok.1073/2018
-  Stanowiska archeologiczne ujęte w Wojewódzkiej oraz Gminnej Ewidencji Zabytków
-  Przebieg gazociągu DN250
-  Linia elektroenergetyczna średniego napięcia
-  Linia elektroenergetyczna najwyższego napięcia
-  Projektowana linia elektroenergetyczna 2x400kV

ARKUSZ NR 7 / 7




SKALA 1:2000



WYRYS ZE STUDIUM

 Granica obszaru opracowania SKALA 1:30000

Zespół projektowy:
mgr Aleksandra Mikulska
mgr Paweł Zebrowski
mgr Piotr Ostrowski



Załącznik nr 1 do uchwały
Nr
Rady Gminy w Żłotowie
z dnia

Uchwała ogłoszona w Dzienniku
Urzędowym Województwa
Wielkopolskiego
Nr.....
z dnia

